

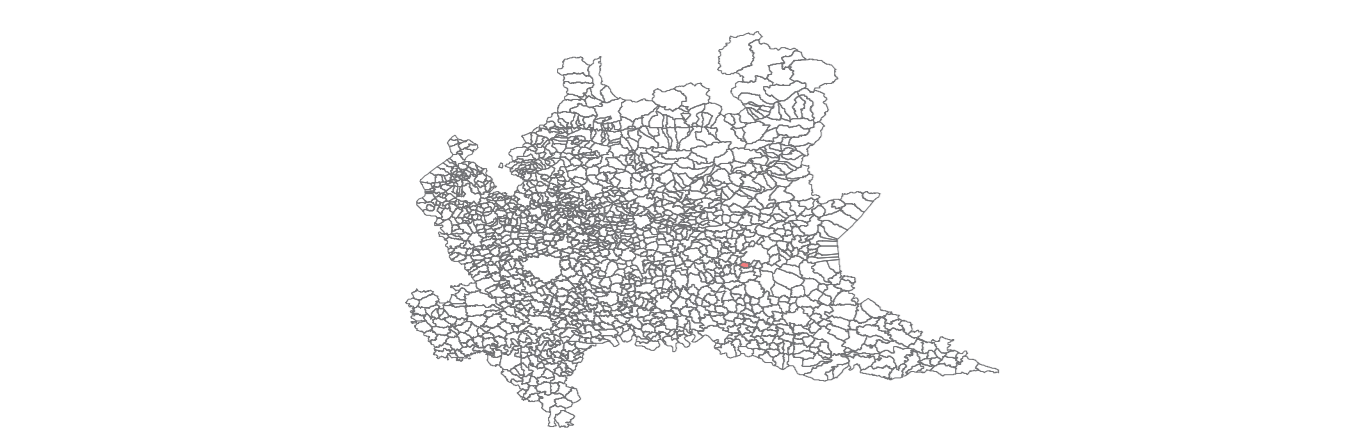
MICROZONAZIONE SISMICA

Carta delle indagini

scala 1 : 5.000

Regione Lombardia

Comune di Flero





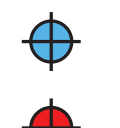
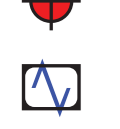



Regione


Soggetto realizzatore


Data
 Marzo 2017

Gruppo di Lavoro
 Dott. Geol. Fabio Fenaroli
 Dott. Geol. Alessandro Schieppati
 Dott. Geol. Alberto Savini
 Dott. Geol. Bruno Quadrio

Legenda

-  Prova penetrometrica dinamica pesante
-  Prova penetrometrica statica
-  Pozzo per acqua
-  Sondaggio a carotaggio continuo
-  HVSr
-  MASW
-  ReMi

